

COMMENT SE RENDRE À L'ARCHIPEL ?

GUIDE PRATIQUE



l'archipel

LE FUTUR SIÈGE DE VINCI



En 2021, nous serons 4 000 à emménager à l'archipel. 4 000 personnes, et presque autant de possibilités de trajets et d'habitudes de mobilité.

Pour tous, le déménagement sera synonyme de changement et ce guide vous permettra de mieux l'appréhender.

À proximité de la Défense, nous bénéficierons de l'un des meilleurs réseaux de transports publics au monde*, permettant à 87 % des salariés de ce quartier de se rendre sur leur lieu de travail quotidiennement. Ce réseau sera notamment renforcé par 2 lignes de grande capacité : le RER E et la ligne 15 du métro.

* Classée 1^{ère} ville mondiale pour la couverture de ses transports publics (PwC Cities of Opportunity – 7 septembre 2016)



NANTERRE-LA FOLIE, UN FUTUR HUB DU GRAND PARIS



L'ARCHIPEL, VERS UNE MOBILITÉ NOUVELLE

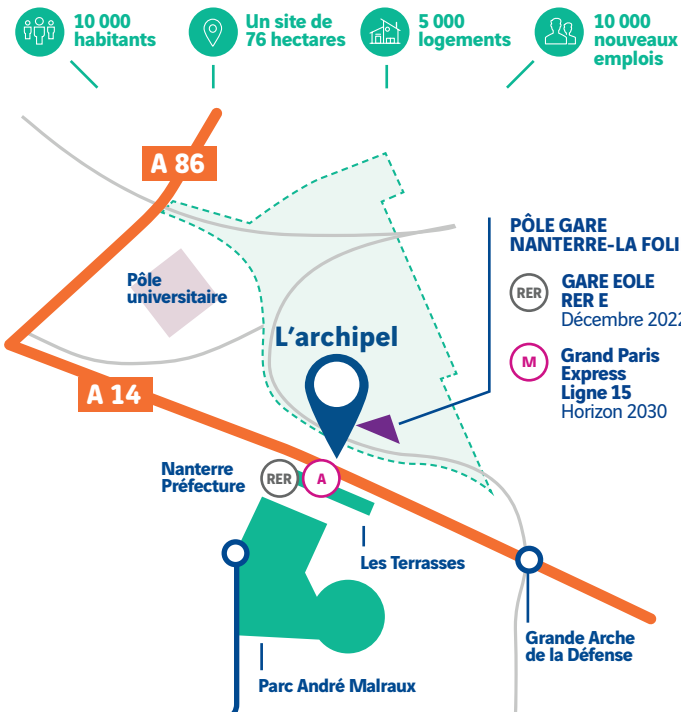
Voiture, transports en commun, vélo électrique ou traditionnel, marche, chacun a ses habitudes pour effectuer son trajet quotidien domicile-travail. Aujourd'hui, nos habitudes évoluent déjà, prenant en compte :

- les enjeux environnementaux et de santé publique ;
- le recours aux outils numériques pour se déplacer.

Demain, elles évolueront encore avec notre installation à l'archipel sous l'impulsion :

- des contraintes réglementaires qui limitent le stationnement des voitures ;
- d'une offre de transports en commun plus importante ;
- de nouveaux parcours cyclables ;
- de la mise à disposition de nouvelles modalités de transport.

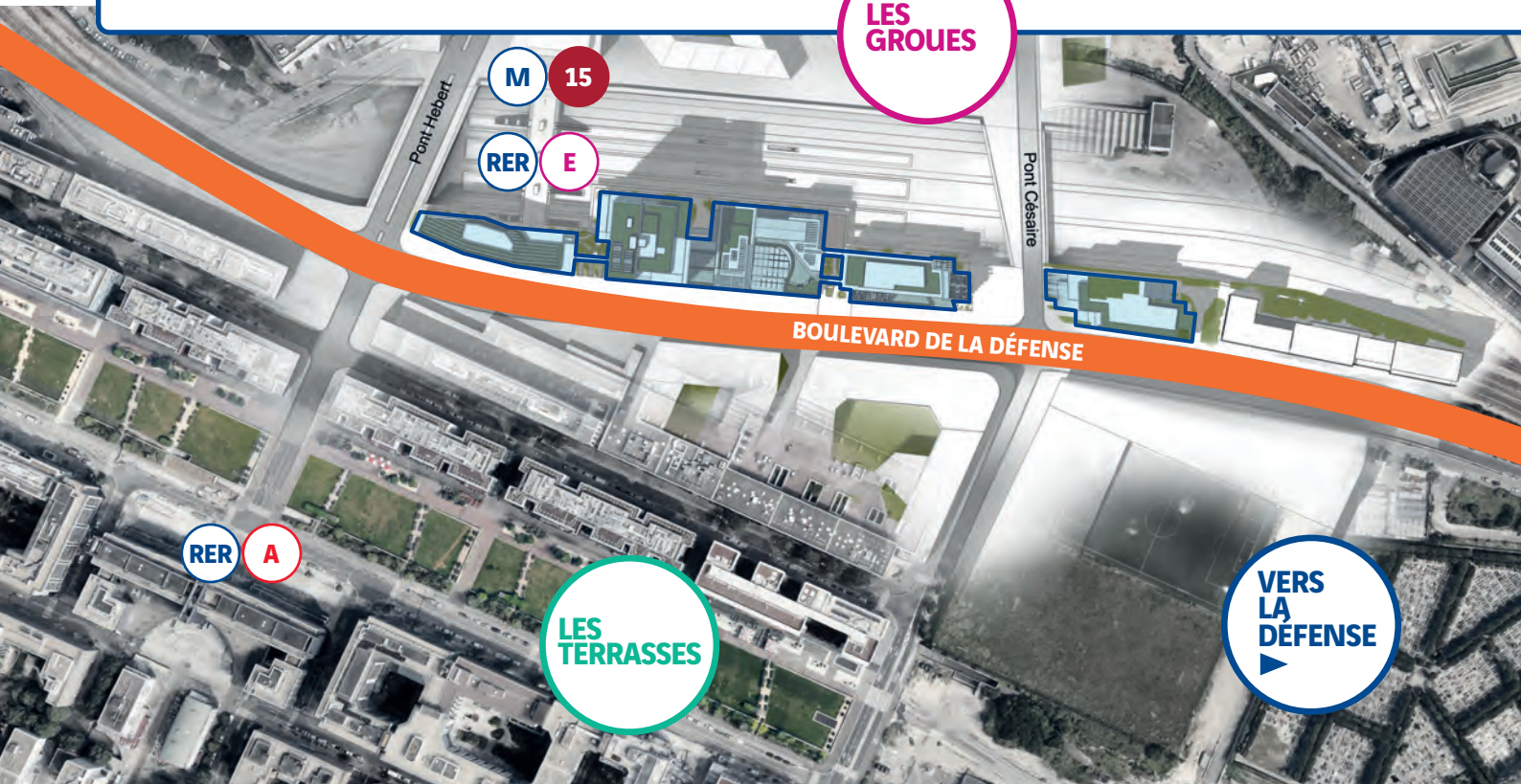
LE QUARTIER DES GROUES



BIENVENUE DANS VOTRE NOUVEAU QUARTIER !

Aujourd'hui connecté à la gare de Nanterre-Préfecture (RER A), le quartier des Groues bénéficiera demain de deux autres gares, faisant de Nanterre-La Folie un hub majeur du Grand Paris.

LES
GROUES



SE RENDRE À L'ARCHIPEL



EN TRANSPORTS EN COMMUN

DEPUIS LA DÉFENSE :



22 lignes de bus dont :
160, 163, 259



Nanterre-Préfecture,
à 3 min à pied de l'archipel

GARE EOLE



Décembre 2022



Horizon 2030



EN VOITURE / DEUX-ROUES

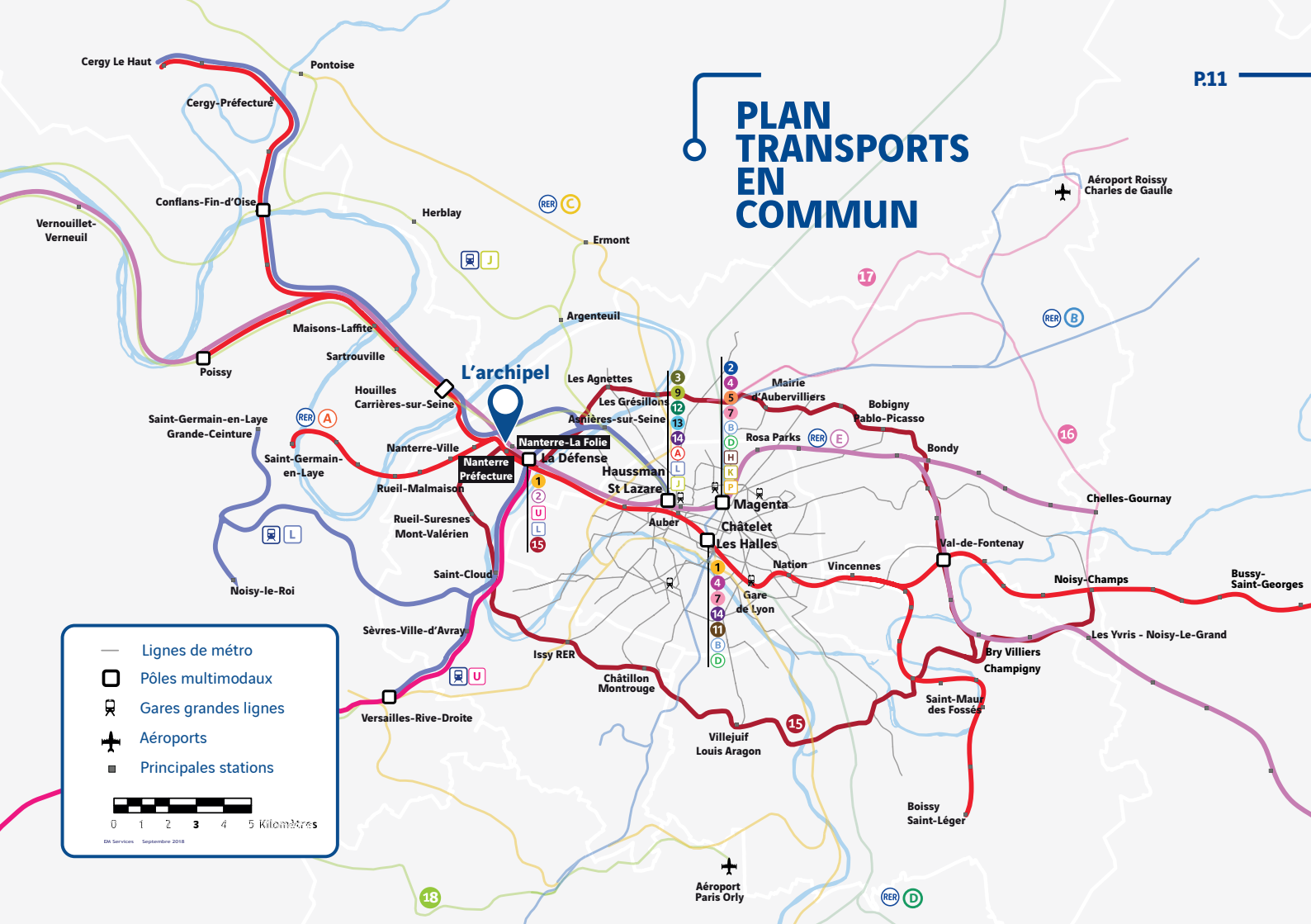
À proximité directe de l'archipel : **A14 A86 N13**
D'ici 2020, la circulation sur le boulevard de la
Défense se fera à double sens, augmentant encore
l'accessibilité du site.

À l'archipel, 970 places de stationnement non
attribuées seront disponibles sur trois niveaux de
sous-sols, ainsi que 180 places pour les deux-roues.

LE SAVIEZ-VOUS ?

Le nombre de places de stationnement pour un bâtiment tertiaire
(de bureaux) est défini par le plan local d'urbanisme de la ville de
Nanterre et le plan de déplacement de la région Île-de-France,
qui imposent de respecter le ratio d'une place pour 75 m² de surface
de plancher.

PLAN TRANSPORTS EN COMMUN



P.12

Passerelle
EOLE

1

2

Les Vallées

La Garenne
Colombes

J L

3

8

L'archipel

Nanterre
Université

4

Nanterre
La Folie

Nanterre
Préfecture

Courbevoie

Nanterre
Ville

2

La Défense

6

5

Pont de
Neuilly

7

Puteaux

PLAN VÉLO

- Aménagements cyclables
- V Stations Vélib
- Voie ferrée
- Pôle multimodal
- Gares

0 1

DM Services Septembre 2018

**Près de 9 km
d'aménagements cyclables
sont prévus ou en cours
de réflexion dans
le périmètre de
Nanterre-La Folie et de
la Défense.**

- 1** – Création de la passerelle EOLE sur la Seine (2021) et franchissement de l'A86
- 2** – Aménagement cyclable le long du tram T1 (2026)
- 3** – Prolongement du boulevard Pesaro
- 4** – Requalification du boulevard de la Défense
- 5** – Traversée du quartier de la Défense via la RD 9
- 6** – Réaménagement du boulevard Circulaire
- 7** – Amélioration du franchissement au niveau du Pont de Neuilly
- 8** – Création d'aménagements cyclables dans le quartier des Groues



SE RENDRE À L'ARCHIPEL



À VÉLO

L'accès à l'archipel à vélo se fera par le boulevard de la Défense qui bénéficiera de pistes cyclables.

L'archipel comptera près de 750 places réparties entre deux locaux dédiés aux vélos sur une surface d'environ 1 000 m².

Huit stations de Vélib' ouvrent à Nanterre en 2019, dont une station à la gare de Nanterre-Préfecture, à quelques mètres de l'archipel.



ET À PIED ?

Depuis la Défense, il faut compter environ 12 minutes pour se rendre à l'archipel en passant par la promenade des jardins de l'Arche et les Terrasses.

Le boulevard de la Défense offrira aussi de nouveaux aménagements piétons sécurisés.



